




# Tälerbus 654




Laubenbachmühle – Winterbach – Scheibbs

Die täl器übergreifende Buslinie 654 verbindet das Pielachtal mit dem Erlauftal. Zusätzlich kann täglich das Mariazellerland von Scheibbs aus erreicht werden. Die optimale Verknüpfung mit der Mariazellerbahn schafft attraktive Nutzungsmöglichkeiten.

## Pielachtal <-> Erlauftal: Frankenfels – Laubenbachmühle – Scheibbs

FAHRPLAN 2025		Mo – Fr		Mo (Schule)					
	<b>Frankenfels</b>	 05:32	07:41	 07:55	09:41	11:41	13:41	15:41	17:41
	<b>Laubenbachmühle</b>	 05:40	07:49		09:49	11:49	13:49	15:49	17:49
	<i>umsteigen</i>	<i>direkt</i>		<i>direkt</i>					<i>Sa + So</i>
	<b>Laubenbachmühle</b>	05:40	08:03		10:03	12:03	13:59	15:59	17:59
	<b>Scheibbs</b>	06:01	08:24	08:18	10:27	12:27	14:23	16:23	18:23
		Mo – Fr				Fr (Schule)		Sa + So	
	<b>Scheibbs</b>	07:35	09:35	11:35	13:30	15:30	15:45	17:30	17:35
	<b>Laubenbachmühle</b>	07:59	09:59	11:59	13:54	15:54		17:54	17:59
	<i>umsteigen</i>						<i>direkt</i>		
	<b>Laubenbachmühle</b>	08:09	10:09	12:09	14:09	16:09		18:09	18:09
	<b>Frankenfels</b>	08:17	10:17	12:17	14:17	16:17	 16:08	18:17	18:17

## Erlauftal <-> Mariazellerland: Scheibbs – Winterbach – Mariazell

FAHRPLAN 2025		Mo – Fr				Sa + So		Mo – Fr	
	<b>Scheibbs</b>	07:35	09:35	11:35	13:30	15:30	17:30	17:35	
	<b>Winterbach</b>	07:52	09:52	11:52	13:47	15:47	17:47	17:52	
	<i>umsteigen</i>								
	<b>Winterbach</b>	08:05	10:05	12:05	14:05	16:05	18:05	18:05	
	<b>Mariazell</b>	08:54	10:54	12:54	14:54	16:54	18:54	18:54	
	<b>Mariazell</b>	09:05	11:05	13:05	15:05	17:05			
	<b>Winterbach</b>	09:52	11:52	13:52	15:52	17:52			
	<i>umsteigen</i>								<i>Sa + So</i>
	<b>Winterbach</b>	10:10	12:10	14:06	16:06	18:06			
	<b>Scheibbs</b>	10:27	12:27	14:23	16:23	18:23			

### Zeichenerklärung & Infos:

Weitere Busverbindungen (Puchenstuben – St. Anton – Scheibbs)

siehe [anachb.vor.at](http://anachb.vor.at)

 verkehrt ab / bis Frankenfels Ortsmitte als Bus

Zwischen Winterbach Bushaltestelle und Winterbach Bahnhof Fußweg 350 m (5 min).

PARTNER IM

